

Circuit d'Obernai à Meistratzheim



Circuit Ob6

- Reproduction interdite -

Équipement conseillé : Chaussures de sport ou de randonnée et vêtements adaptés à la météo ; prévoir eau en suffisance et en-cas...


Départ proposé : Obernai, Porte Swal (Parking des Remparts)

La ville d'Obernai est desservie par le TER ainsi que par les lignes de bus Fluo 257, 258 et 262.

Les balises CV du parcours : anneau bleu  - triangle rouge 

Autres symboles : Parking ou possibilité de parking  - Départ proposé 

Changement de balise  - Abri  - Chapelle  - Château (ruine) 

Suggestions d'accès au point de départ proposé .

Points d'intérêt sur le parcours : Paysage de prés, culture et forêt - Châteaux et fossés de Niedernai - Chapelle St-André (XIIe) de Meistratzheim.

Points d'intérêt à proximité du parcours : Obernai (centre historique, commerces, ...)

À Obernai : Office du Tourisme - Hôtels - Restaurants - Supermarchés - Quincaillerie - Sports - Caves, dégustation - Pharmacies.

À Meistratzheim : Boulangerie - Supérette - Restaurant.



Difficulté

Distance : 15,5 km

Dénivelé : 50 m

(dénivelé positif cumulé)

Carte conseillée

IGN TOP 25 - 3716 ET

En cas d'accident

N° d'urgence européen : 112

Gendarmerie : 17

GPS : [téléchargement du fichier gpx](#)

Merci d'adresser toute remarque à contact@cvobernai.com

Topoguide du parcours

- Remarquez sur la carte que la quasi-totalité du parcours est balisée **anneau bleu**.
- Prenez le sentier asphalté entre le Parking des Remparts et la rivière Ehn en suivant le balisage **anneau bleu** ; c'est aussi la piste cyclable en direction de Niedernai. Longez la rivière sur environ 2,2km, endroit où vous passez sous l'autoroute.
- Poursuivez encore sur 380m pour atteindre la route (CD1422) que vous empruntez par la droite sur 30m avant de la traverser pour prendre, à gauche, la Rue des Pierres du village de Niedernai.
- Après 250m sur le trottoir de cette rue balisée **anneau bleu**, engagez-vous à gauche sur le sentier toujours balisé **anneau bleu** [attention à ne pas le rater!] et suivre ce sentier contournant l'agglomération de Niedernai par le nord-ouest en longeant vergers, jardins et rivière Ehn.
- Le balisage **anneau bleu** vous conduit à parcourir la Rue des Juifs avant d'atteindre la Rue Principale que vous empruntez en prenant à gauche.
- Passez devant la mairie et suivez la Rue Principale balisée **anneau bleu** sur environ 100m puis engagez-vous, à droite, sur le sentier **anneau bleu** [attention à ne pas le rater!]. Ce sentier vous fera contourner l'ancien château et la ville en longeant le double fossé qui les protégeait autrefois.
- En suivant le sentier **anneau bleu**, vous rejoignez naturellement la piste cyclable que vous suivez jusqu'au pont sur l'Ehn.
- Immédiatement après ce pont, prenez à gauche le sentier **anneau bleu** longeant la rivière.
- Après 500m, franchissez le pont afin de poursuivre sur le sentier **anneau bleu** longeant l'autre rive de l'Ehn.
- En continuant à longer la rivière, vous arrivez à Meistratzheim en tombant sur une rue (la Rue des Jardins) que vous prenez par la droite sur 30m, jusqu'à rencontrer la balise **triangle rouge** que vous suivez jusqu'à la chapelle St-André (XIIe s.) située dans le cimetière du village.
- Revenez sur vos pas en suivant la balise **triangle rouge** jusqu'au pont sur l'Ehn puis prendre à gauche le chemin asphalté balisé **anneau bleu** [Deux bancs à proximité...]
- Après 400m, ce chemin asphalté tourne à gauche mais continuez tout droit le chemin empierré en direction de la forêt. À votre droite, le massif des Vosges avec l'Heidenkopf, le Mont Ste-Odile, La Bloss, l'Ungersberg...
- Arrivé à la forêt, prenez à droite sur 380m entre champs et forêt puis pénétrez dans la forêt en prenant le premier chemin à gauche et suivez encore le balisage **anneau bleu**.
- Après avoir traversé la forêt, votre chemin tourne à droite. Longez encore la forêt sur 140m puis tournez à gauche et poursuivez en direction de l'ouest sur ce chemin qui devient asphalté à quelques mètres d'une intersection.
- À cette intersection, prenez à droite le chemin asphalté en direction du village de Niedernai dont vous apercevez quelques bâtiments.
- Vous parvenez à Niedernai par la Rue de la Forêt au bout de laquelle vous prenez à gauche en suivant le balisage **anneau bleu** de la Rue Loewert.
- Au petit rond-point situé 120m plus loin, prenez à gauche la Rue des Prés sur 30m avant de vous engager, à droite, sur le sentier balisé **anneau bleu** [attention à ne pas le rater!].
- Ce sentier balisé **anneau bleu** vous fait contourner le village par l'ouest à travers jardins et vergers jusqu'à rejoindre la Rue des Pierres que vous prenez par la gauche, balisage **anneau bleu**.
- Rapidement, vous atteignez la route CD1422 [Danger ! Attention aux voitures!] où vous tournez à gauche puis, au bout de 170m, au niveau du terrain de foot, engagez-vous à droite sur le chemin asphalté balisé **anneau bleu**.
- Enjambez l'autoroute et continuez sur le même chemin **anneau bleu** jusqu'à franchir la route CD422 puis, en suivant toujours la balise **anneau bleu**, jusqu'à la voie de chemin de fer.
- Après le passage à niveau, prenez à droite en longeant la ligne de chemin de fer et continuez, tout droit, jusqu'à retrouver, à Obernai et au bout de la Rue de Finay, la route CD422.
- Là, traversez la route et prenez à gauche sur 60m avant de vous engager, à droite, dans la Rue Poincarré.
- Prenez cette rue, tout droit, jusqu'à retrouver la voie de chemin de fer et le Parking des Remparts, votre point de départ.

... / ...

