

## Circuit d'Ottrott au Mur Païen Nord

## Circuit Ot3






- Reproduction interdite -







**Équipement conseillé** : Vêtements et chaussures adaptés à la météo et à la marche en moyenne montagne ; prévoir eau en suffisance et en-cas...

**Départ proposé** : Ottrott, Ront-point D426 / Rue Colonel de Witt

*La ville d'Ottrott est desservie par les lignes de bus Fluo 257, 258 et 262*

**Les balises CV du parcours** : chevalet bleu  - croix jaune  - chevalet jaune   
triangle jaune  - rectangle rouge/blanc/rouge 

**Autres symboles** : Parking ou possibilité de parking  - Départ proposé 

Changement de balise  - Section non balisée  - Point de vue 

abri  - Château (ruine)  - Église, chapelle (y c. ruine) 

Suggestions d'accès au point de départ proposé   .

**Points d'intérêt sur le parcours** : 95% du parcours a lieu en forêt - Châteaux d'Ottrott Château Hagelschloss - Mur Païen (Camp Nord et central) - Points de vue - Abbaye du Mont Ste-Odile - Sentier des Merveilles - Oratoire St-Gorgon.

**Points d'intérêt à proximité du parcours** : Vestiges du Koepfel - Châteaux Dreistein.

**Extension possible** : Abbaye de Niedermunster (ruine documentée) - Chapelle St-Jacques (ruine).

**À Ottrott** : Office du Tourisme - Distribanque - Pharmacie - Hôtels - Restaurants - Alimentation Supérette - Boulangerie - Caves, dégustation - Garagiste.

### Difficulté

Distance : 16 km

Dénivelé : 660 m

(dénivelé positif cumulé)

### Carte conseillée

IGN TOP 25 - 3716 ET

### En cas d'accident

N° d'urgence européen : 112

Peloton de Gendarmerie de

Montagne : 03.89.77.14.22

**GPS** : [téléchargement du fichier gpx](#)

Merci d'adresser toute remarque à [contact@cvobernai.com](mailto:contact@cvobernai.com)

## Topoguide du parcours

- À partir du point de départ suggéré, engagez-vous sur le sentier balisé **rectangle rouge/blanc/rouge** en direction des Châteaux d'Ottrott.
- Arrivé aux Châteaux d'Ottrott, poursuivez, à gauche, en suivant le balisage **rectangle rouge/blanc/rouge** en direction de l'Elsberg.
- Après avoir apprécié le superbe point de vue sur la Plaine d'Alsace depuis l'abri de l'Elsberg, continuez encore sur le sentier **rouge/blanc/rouge** sur environ 300m.
- À l'intersection avec le sentier balisé **chevalet bleu**, suivez ce sentier sur environ 600m en direction du Mont Ste-Odile. *[En chemin, à votre gauche, un petit détour de quelques dizaines de mètres vous permet de découvrir les rochers à cupules du Plateau des Fées.]*
- À l'intersection avec le sentier balisé **triangle jaune**, prenez ce sentier en direction de la Porte-Nord du Mur Païen. *[En chemin, au sommet du Hohenburgerberg, point de vue sur la Plaine d'Alsace.]*
- Arrivé à l'intersection avec le chemin forestier balisé **rectangle rouge/blanc/rouge**, prenez ce chemin par la gauche sur 80m jusqu'aux vestiges de la Porte-Nord du Mur Païen.
- À la Porte-Nord, prenez à droite le sentier balisé **chevalet jaune** qui vous guidera durant votre tour du Mur Païen Nord.
- Environ 800m après la Porte-Nord, vous parvenez à la ruine du Château du Hagelschloss *[visite difficile, le terrain étant très accidenté !]* et vous continuez de suivre, sur votre gauche, le balisage **chevalet jaune**. *[En chemin, vous longez de beaux vestiges du Mur Païen et découvrez la Porte Koeberlé, le Rocher St-Nicolas, la carrière Forrer...]*
- Arrivé aux parkings, traversez-les en montant vers l'abbaye. Franchissez la route départementale au niveau du panneau routier « sens interdit » afin de rejoindre la première station du Chemin de Croix, puis dirigez-vous vers l'abbaye en suivant le sentier situé au pied de l'imposante falaise portant les quatorze stations de ce Chemin de Croix.
- Suite à la visite de l'abbaye, 10m après le porche, prenez à droite l'escalier du sentier balisé **chevalet jaune**.
- Après environ 150m, vous quittez l'escalier bétonné et poursuivez, à votre droite, sur le sentier balisé **chevalet jaune** indiqué « Circuit Nord du Mur Païen »
- Descendez vers le Sentier des Pèlerins (balisé **croix jaune**) que vous traversez pour monter au Rocher d'Oberkirch *[point de vue]* en suivant toujours le **chevalet jaune**.
- Après le Carrefour Stollhafen *[beau rocher situé à 20 mètres avant le carrefour]*, votre sentier balisé **chevalet jaune** devient, en contrebas du Mur, le Sentier des Merveilles. *[Ce sentier est jalonné de sculptures animalières et bordé, sur votre gauche, par de gros rochers gréseux surmontés de vestiges du Mur Païen.]*
- Quand le sentier balisé **chevalet jaune** tourne à gauche, poursuivez tout droit, sur le même Sentier des Merveilles maintenant balisé **chevalet bleu**.
- Au bout du Sentier des Merveilles, vous quittez le **chevalet bleu** et suivez, sur votre droite, le balisage **triangle jaune** qui vous fait rejoindre, après une longue descente, le Sentier des Pèlerins balisé **croix jaune**.
- Tournez à gauche sur le Sentier des Pèlerins et suivez maintenant la balise **croix jaune** en direction d'Ottrott. *[En chemin, voir sur votre droite, à 15m du sentier, l'oratoire St-Gorgon.]*
- Arrivé aux premières maisons d'Ottrott, traversez la route goudronnée et montez, en face, sur l'étroit sentier qui vous conduit à la Rue des Châteaux. Là, tournez à droite avant de prendre la première rue à gauche, la Rue des Sapins.
- Au bout de la Rue des Sapins, vous rejoignez la Rue Principale jusqu'au carrefour avec la Rue de Witt Guizot qui vous conduit au point de départ de votre circuit. *[À ce carrefour, au n°51 de la Rue Principale, vous pouvez visiter le parc du Domaine du Windeck (propriété privée hébergeant une communauté religieuse, il convient de s'adresser à l'accueil avant de visiter et de respecter le silence du lieu).]*

... / ...

