

Circuit autour des carrières de St-Nabor





Circuit Ot4









- Reproduction interdite -

Équipement conseillé : Vêtements et chaussures adaptés à la météo et à la marche en moyenne montagne ; prévoir eau en suffisance et en-cas...

Départ proposé : Intersection Voie Verte / Rte de Barr (CD35)

(Ottrott est desservie par bus Fluo Grand Est, lignes 257, 258 et 262)

Les balises CV du parcours : anneau rouge  - croix jaune 
croix bleue  - triangle jaune 

Autres symboles : Parking ou possibilité de parking  - Départ proposé 
Changement de balise  - Section non balisée  - Point de vue  - Voie Verte 
Église, chapelle (y c. ruine)  Suggestions d'accès au point de départ proposé 

Points d'intérêt sur le parcours : Voie Verte «Portes Bonheur, le chemin des carrières» et son belvédère / Points de vue / Fontaine Lucie / Quelques vestiges de la Voie Romaine / Oratoire St-Gorgon.

Points d'intérêt à proximité du parcours : Abbaye de Niedermunster (ruine documentée) - Chapelle St-Jacques (ruine) - Ville d'Ottrott [*son « rouge » (avec modération !), la chapelle St-Nicolas (XIIe), le parc du Windeck*].

Extension possible : Abbaye du Mont-Ste-Odile - Mur Païen.

À Ottrott : Office du Tourisme - Distribanque - Pharmacie - Hôtels - Restaurants - Alimentation Supérette - Boulangerie - Caves, dégustation - Garagiste.



Difficulté

Distance : 9,9 km

Dénivelé : 400 m

(dénivelé positif cumulé)

Carte conseillée

IGN TOP 25 - 3716 ET

En cas d'accident

N° d'urgence européen : 112

Peloton de Gendarmerie de

Montagne : 03.89.77.14.22

GPS : [téléchargement du fichier gpx](#)

Merci d'adresser toute remarque à contact@cvobernai.com

Topoguide du parcours

- À partir du point de départ suggéré, prenez la **Voie Verte** en direction de la montagne, jusqu'à son belvédère terminal.
- Montez au belvédère de la Voie Verte qui, à 360 m d'altitude, vous offre une belle vue sur la Plaine d'Alsace.
- Descendez la Voie Verte sur environ 300 m et franchissez, à droite, le plancher-passerelle donnant accès au sentier bordé d'épaisses tôles d'acier rouillées.
- Parcourez ce sentier et, après avoir traversé la zone humide, vous débouchez sur un grand parking ; traversez la route et montez à travers le parking en direction du haut du village de St-Nabor, en direction de la forêt.
- Arrivé à la route surplombant le parking, prenez-la par la gauche sur 40 m puis montez à droite la Rue de la Forêt .
- Continuez tout droit. Votre route, entre forêt et propriétés, devient un chemin balisé **croix bleue** puis, après le petit abri à votre droite, un sentier balisé **croix bleue** montant dans la forêt en direction du Mont Ste-Odile.
- Continuez votre montée jusqu'au Carrefour des Chasseurs où vous tournez à droite en prenant le sentier balisé **triangle jaune**.
- Bientôt, un beau point de vue s'ouvre à votre droite sur la carrière de St-Nabor, la vallée de Rosheim et la plaine d'Alsace. [*Vous pouvez distinguer : Ottrott, puis Boersch, Rosheim et Molsheim*]
- Poursuivez sur votre sentier puis prenez à gauche le sentier **triangle jaune** en direction de la Fontaine Lucie.
- Après le chemin que vous traversez, continuez sur le sentier balisé **triangle jaune** et longeant le petit canal sur 280 m.
- 370 m après la Fontaine Lucie, prenez à droite le chemin descendant balisé **triangle jaune** jusqu'à rejoindre, après 600 m d'un chemin assez hostile (cailloux, ornières, voire arbres en travers du sentier...), le Sentier des Pèlerins balisé **croix jaune**. [*Ce chemin, qui suit en partie l'ancienne Voie Romaine Ottrott-Mt Ste-Odile en porte encore quelques rares vestiges.*]
- Arrivé au Sentier des Pèlerins, prenez à droite en direction d'Ottrott. Plus loin, sur votre droite et à 15 m du sentier, l'oratoire de St-Gorgon.
- Continuez de descendre le Sentier des Pèlerins (**croix jaune**) jusqu'à proximité d'Ottrott-le-Haut où vous prenez, à droite, le sentier balisé **anneau rouge** [*attention à ne pas le rater!*] qui contourne l'agglomération entre propriétés et forêt.
- En bas du sentier, vous arrivez au carrefour de votre sentier avec trois rues. Tournez à droite sur le chemin asphalté et balisé **anneau rouge**.
- Prenez ensuite la première rue à gauche, balisée **anneau rouge**, jusqu'à l'intersection avec la Route de St-Nabor (CD303) que vous traversez, en prenant, à votre droite, la rue des Champs balisée **anneau rouge**.
- Continuez tout droit en suivant toujours le balisage **anneau rouge** jusqu'à croiser la route CD35, à 40 m du point de départ de votre circuit.

... / ...

