

Circuit des trois châteaux

Circuit Vo4






- Reproduction interdite -

**CLUB
VOSGIEN**
OBERNAI

Équipement conseillé : Vêtements et chaussures adaptés à la météo et à la marche en moyenne montagne ; prévoir eau en suffisance et en-cas...

Départ proposé : Vorbruck (parking sur CD426, à 2,3km de Klingenthal, direction Mt-Ste-Odile).
Parking desservi par la ligne de bus Fluo 257.

Les balises CV du parcours : croix rouge  - chevalet bleu  - croix jaune 
croix bleue  - chevalet rouge  - anneau jaune 

Autres symboles : Parking ou possibilité de parking  - Départ proposé 
Changement de balise  - Château (ruine)  - Abri 

Points d'intérêt sur le parcours : Parcours entièrement en forêt / Châteaux du Kagenfels, du Birkenfels et des Dreistein.

Points d'intérêt à proximité du parcours : Château du Hagelschloss.

À Klingenthal : Hôtels - Restaurants - Boulangerie.

Difficulté

Distance : 12,4 km
Dénivelé : 530 m

(dénivelé positif cumulé)

Carte conseillée

IGN TOP 25 - 3716 ET

En cas d'accident

N° d'urgence européen : 112
Peloton de Gendarmerie de Montagne : 03.89.77.14.22

GPS : [téléchargement du fichier gpx](#)

Merci d'adresser toute remarque à contact@cvobernai.com

Topoguide du parcours

- À partir du parking Vorbruck, montez le long de la route en suivant le balisage **croix bleue** en tenant votre droite.
- Engagez-vous sur la route à droite de la maison forestière en suivant la **croix bleue**.
- Très vite le balisage **croix bleue** vous invite à prendre à gauche en direction du château du Kagenfels. Suivez ce balisage **croix bleue** sur 2,4km [et dénivelé positif de 330m], jusqu'au château [peu avant le château, ne suivez pas le balisage **croix bleue** « Kreuzweg/Rotlach » mais bien « Château du Kagenfels 10min »].
- Après le château, poursuivez encore sur 250m le même sentier **croix bleue** jusqu'à la prochaine intersection.
- Là, prenez deux fois à gauche puis à droite la direction de Willerhof balisée **croix jaune** puis suivez ce même balisage jusqu'à Willerhof.
- Arrivé à la Maison Forestière Willerhof, prenez à droite en continuant sur la route forestière asphaltée en direction du Birkenfels puis, 360m plus loin, suivez le chemin forestier à votre droite balisé **croix jaune**. Continuez de suivre ce balisage, « tout droit », jusqu'au château du Birkenfels, d'où vous avez une vue partielle sur le Mont Ste-Odile.
- Après la visite du Birkenfels, revenez sur vos pas jusqu'à l'abri et prenez à droite le sentier balisé **anneau jaune**, sentier qui descend de façon continue jusqu'au parking Saegmuehlmaetel.
- Après avoir traversé la route **CD426** et le parking, engagez-vous, à gauche et le long du ruisseau, sur le chemin balisé **chevalet rouge**.
- À la prochaine intersection, grimpez à flanc de colline le sentier balisé **chevalet rouge** en direction des Dreistein. Ce balisage **chevalet rouge** vous conduira jusqu'aux châteaux du Dreistein [du haut du Château du Milieu, beau point de vue sur la forêt].
- Après la visite, revenez sur vos pas en reprenant le sentier **chevalet rouge**, dans le sens de la descente, sur environ 450m jusqu'à croiser le sentier balisé **chevalet bleu**. À cet endroit, prenez, à droite, le sentier **chevalet bleu** en direction du Hagelschloss.
- Suivez ce balisage **chevalet bleu** en direction du Château du Hagelschloss sur environ 1,4km jusqu'à rencontrer le sentier balisé **croix rouge** montant au Hagelschloss [le Château du Hagelschloss est un point d'intérêt situé à proximité de votre circuit].
- Suivez maintenant le balisage **croix rouge** en direction de Vorbruck sur 2,2km jusqu'au parking Vorbruck, votre point de départ.

... / ...

