

Circuit autour de Klingenthal et Ottrott

Circuit Wo4





- Reproduction interdite -






Équipement conseillé : Vêtements et chaussures adaptés à la météo et à la marche en moyenne montagne ; prévoir eau en suffisance et en-cas...



Départ proposé : Carrefour Wolfsgrube (intersection CD204/rue de la Forêt)

Wolfsgrube est desservi par la ligne de bus Fluo 257 (arrêt rue de la Forêt)

Les balises CV du parcours : disque rouge  - rectangle rouge/blanc/rouge 
disque bleu  - disque jaune 

Autres symboles : Parking ou possibilité de parking  - Départ proposé 

Changement de balise  - Château (ruine)  - Point de vue 

Abri  - Section non balisée 

Points d'intérêt sur le parcours : 90 % de l'itinéraire a lieu en forêt - À Klingenthal : le Musée de la Manufacture Royale d'armes blanches - Châteaux d'Ottrott - Sentier de découvertes pour non-voyants du Steinberg.

Points d'intérêt à proximité du parcours : À Ottrott : le « rouge d'Ottrott » (avec modération !), la chapelle St-Nicolas (XIIe), le parc du Windeck

À Klingenthal : Hôtels - Restaurants - Boulangerie.

Difficulté

Distance : 9,1 km

Dénivelé : 320 m

(dénivelé positif cumulé)

Carte conseillée

IGN TOP 25 - 3716 ET

En cas d'accident

N° d'urgence européen : 112

Peloton de Gendarmerie de

Montagne : 03.89.77.14.22

GPS : [téléchargement du fichier gpx](#)

Merci d'adresser toute remarque à contact@cvobernai.com

Topoguide du parcours

- Du carrefour Wolfsgrube, suivez la route CD204 en direction d'Obernai sur 20m puis engagez-vous, à droite, sur le sentier balisé **disque jaune**.
- Après 100m de sentier **disque jaune**, contournez la place végétalisée et traversez le lotissement, sans cesser de descendre. Arrivé à la route (CD204), tournez à droite puis, après 50m, traversez la route et engagez-vous, à gauche, sur le sentier balisé **disque jaune**.
- Contournez le cimetière en suivant le balisage **disque jaune** puis continuez de descendre en longeant la route jusqu'à l'église située sur votre gauche. Traversez la route et prenez la rue de l'Église, non balisée.
- À la première intersection, tournez à gauche ; le Musée de la Manufacture d'Armes Blanches est à 50m.
- Continuez la rue descendante (balisée **croix bleue**) en serrant toujours à gauche. Vous parvenez alors à la Rue Paul Appell qui rejoint rapidement la route CD426. Tournez alors à droite en direction des Châteaux d'Ottrott tout en suivant le balisage **disque jaune**.
- Après 270m, au panneau routier de sortie de Klingenthal, prenez à gauche le sentier **disque jaune** longeant la route en direction des Châteaux d'Ottrott.
- Ce sentier vous conduit à un chemin forestier balisé **disque jaune** que vous montez, en prenant à droite, en direction des Châteaux d'Ottrott et vous suivrez ce même chemin jusqu'aux châteaux.
- Arrivé aux châteaux d'Ottrott, revenez sur vos pas sur environ 300m et prenez à droite le chemin balisé **rectangle rouge/blanc/rouge** en direction d'Ottrott. Suivez ce balisage sur environ 2,2km, jusqu'au village d'Ottrott.
- Vous entrez dans le village d'Ottrott au niveau du rond-point, intersection du CD426 avec la rue De Witt-Guizot et là, prenez à gauche. Tout en suivant le balisage **rectangle rouge/blanc/rouge**, longez la route CD426 en direction de Klingenthal sur 30m, puis prenez à droite la rue du Schliffweg qui vous conduit à rejoindre la route CD35.
- Continuez le long de cette route jusqu'au pont sur l'Ehn où vous suivez maintenant le balisage **disque bleu**.
- Votre itinéraire longe la route CD35 sur environ 450m jusqu'à ce que le balisage **disque bleu** vous invite à vous engager, à gauche, sur le sentier montant [et très caillouteux!] en direction de Klingenthal.
- A l'intersection avec le sentier **disque rouge**, empruntez ce dernier par la droite en direction de Boersch.
- Suivez, sur le sentier **disque rouge**, la direction de Boersch mais à l'intersection de 3 sentiers tous balisés **disque rouge** [attention à ne pas rater cette intersection!], ne poursuivez pas tout droit en direction de Boersch/Obernai mais tournez à gauche en direction de Wolfsgrube.
- Peu avant Wolfsgrube, vous pouvez visiter, sur votre droite, le petit Sentier de Découverte accessible aux handicapés et non-voyants.
- Poursuivez encore tout droit le chemin asphalté balisé **disque rouge** et vous parviendrez rapidement à Wolfsgrube, point de départ de votre rando.

... / ...

